

# Randonnées de janvier 2016

Date	Heure de départ du groupe	Description	Niv.	Distance	Animateur(s)
Mardi 5	8h30	Bois de Vincennes et Bords de Marne (75-94) - <i>(Billets simples)</i>		23 km	Dominique
Jeudi 7	8h30	Noisiel ==> Etang de Vaires (94-77) <i>(Billets simples)</i>		16 km	Paul
Dimanche 10	9h30	Gagny ==> Sevran (93) <i>(Billets simples)</i>		15 km	René
Mardi 12	9h00	<b>Facilorando (*) :</b> Gagny ==> Coubron par GR14 (93) <i>(Billet simple + ticket d'autobus)</i>		14 km	Guy René
Jeudi 14	8h00	Orgerus ==> Epône (78) <i>(Mobilis zones 1-5)</i>		28 km	Gérard
	9h00	La Coulée Verte (75) <i>(Billets simples)</i>		16 km	Paul
Mardi 19	8h30	Forêt de Saint Germain (78) <i>(Mobilis zones 1-4)</i>		17 km	Bernard
Jeudi 21	8h30	Forêt de Sénart (91) <i>(Mobilis zones 1-4)</i>		19 km	André
Dimanche 24	9h00	Ballancourt ==> Moulin Galant (91) <i>(Mobilis zones 1-5)</i>		17 km	Guy
Mardi 26	8h30	Vallées et côteaux du Grand Morin (77) <i>(Mobilis zones 1-5)</i>		25 km	Dominique
Jeudi 28	8h00	Forêt de Fontainebleau (77) <i>(Mobilis zones 1-5)</i>		27 km	Gérard
	9h00	<b>Facilorando (*) :</b> Parc de Sevran (93) <i>(Billets autobus)</i>		12 km	Guy Paul

**Niveaux :** ... = facile,  = moyen,  = difficile,  = très difficile



**Sauf avis contraire, le lieu du rendez-vous est situé : gare RER de Rosny Centre côté Hall**

# Randonnées de février 2016



Date	Heure de départ du groupe	Description	Niv.	Distance	Animateur(s)
Mardi 2	8h30	Tournan ==> Gretz (77) (Billets simples)		17 km	Bernard
Jeudi 4	8h30	La Celle St Cloud ==> Marly le Roi (78) (Mobilis zones 1-4)		21 km	André
<b>Dimanche 07 de 13h30 à 19h00</b>		<b>Assemblée Générale</b> Salle du Conseil de l'Hôtel de Ville suivie de la Galette des Rois (salle des fêtes)	 		
Mardi 9	8h30	Pantin ==> Rosny sous Bois (93) (Billets simples)		23 km	Dominique
Jeudi 11	8h00	Changis sur Marne ==> Esbly (77) (Mobilis zones 1-5)		27 km	Gérard
	9h00	<b>Facilorando (*) :</b> La Corniche des Forts (93) (Billets simples)		13 km	Paul Guy
Mardi 16	8h30	Esbly ==> Thorigny (77) (Billets simples)		18 km	Paul
Jeudi 18	8h30	Le Vésinet ==> Maison Laffitte (78) (Mobilis zones 1-4)		18 km	André
Dimanche 21	9h30	Sucy en Brie ==> Nogent le Perreux (77-94) (Billets simples)		16 km	René
Mardi 23	9h00	Parc de la Bergère - Canal de l'Ourcq (93) (Billets simples)		18 km	Paul
Jeudi 25	8h00	Meulan ==> Mantes la Jolie (78) (Mobilis zones 1-5)		27 km	Gérard
	9h00	<b>Facilorando (*) :</b> Mont d'Est ==> Neuilly Plaisance (94) (Billets simples)		13 km	Guy René
Dimanche 28	9h00	Boissy Saint Léger par la Vallée du Réveillon (94) (Billets simples)		18 km	Guy René

(\*) : Facilorando = Parcours plat et allure modérée !

# Randonnées de mars 2016

Date	Heure de départ du groupe	Description	Niv.	Distance	Animateur(s)
Mardi 1er	9h00	Promenade plantée - Arboretum et Ferme de Vincennes (75) (Billets simples)		15 km	Yvette
Jeudi 3	7h30	La Ferté Alais ==> Ponthierry (91-77) (Mobilis zones 1-5)		27 km	Gérard
	8h30	Lagny ==> Villevaudé (77) (Billets simples)		18 km	Guy
Dimanche 6	9h00	Quartier du Marais avec visite du Panthéon (75) (Billets simples) <b>ATTENTION : gabarit maxi des sacs 40cm x 40cm x 20cm</b> <b>Prévenir 48h à l'avance (Mail ou SMS)</b>		14 km	Yvette
Mardi 8	8h30	La Celle St Cloud ==> Porte Maillot (78-75) (Billets simples)		24 km	André
Jeudi 10	8h00	Pontchartrain ==> Epône (78) (Mobilis zones 1-5)		26 km	Gérard
	9h00	<b>Facilorando (*)</b> : St Maur ==> Créteil (93) Visite de la nouvelle Cathédrale (Prévoir 1 €) (Billet simple + 1 ticket t+)		12 km	Guy
Dimanche 13	9h00	Bussy St Georges ==> Noisiel (77) (Billets simples) <b>Prévenir 48h à l'avance (Mail ou SMS)</b>		17 km	Bernard
Mardi 15	8h30	Nanterre ==> Etoile (92-75) (Billets simples)		18 km	Bernard
Jeudi 17	8h00	Gretz ==> Morcerf - Les forêts de l'est (77) (Billets simples)		25 km	Dominique
Mardi 22	8h30	Boussy St Antoine ==> Juvisy (91) (Mobilis zones 1-5)		23 km	André
	9h00	<b>Facilorando (*)</b> : Les Yvris ==> Neuilly Plaisance (94) (Billets simples)		12 km	Guy
Jeudi 24	8h30 Parking de la Mairie	<b>Auto-pédestre</b> - Prix : 10 € Autour de Tigeaux (77) <b>Prévenir 48h à l'avance (Mail ou SMS)</b>		18 km	Guy
Dimanche 27	9h30	Champigny S/Marne ==> Rosny S/Bois (94-93) (Billets simples) <b>Prévenir 48h à l'avance (Mail ou SMS)</b>		15 km	René
Mardi 29	8h00	Montsoult ==> l'Isle Adam (95) (Mobilis zones 1-5)		18 km	Bernard
Jeudi 31	8h30	Au fil de l'Orge (91) (Mobilis zones 1-5)		18km	Paul

# Randonnées d'avril 2016

Date	Heure de départ du groupe	Description	Niv.	Distance	Animateur(s)
Dimanche 3	9h00	Parc de la Courneuve (93) <i>(Billets simples)</i>		15 km	Paul
Mardi 5	9h00	<b>Facilorando</b> (*) : Parc du Tremblay (94) <i>(Billets simples)</i>		15 km	René André
Jeudi 7	8h00	Rosny S/Bois aller-retour par les bords de Marne (93-94)		39,9 km	Dominique
Dimanche 10	9h30	Gagny ==> Sevrans (93) <i>(Billets simples)</i> <i>Prévenir 48h à l'avance (Mail ou SMS)</i>		13 km	René
Mardi 12	8h30	Vallée de la Bièvres (78) <i>(Mobilis zones 1-4)</i>		19 km	André
Jeudi 14	<b>7h30</b>	Nemours ==> Melun (77) Traversée sud-nord de la forêt de Fontainebleau <i>(Mobilis zones 1-5)</i>		33 km	Gérard
Dimanche 17	9h00	Ballancourt ==> Moulin Galant (91) <i>(Mobilis zones 1-5)</i> <i>Prévenir 48h à l'avance (Mail ou SMS)</i>		17 km	Guy
Mardi 19	8h00	Rambouillet ==> Dourdan (78-91) <i>(Mobilis zones 1-5)</i>		27 km	Gérard
Jeudi 21	8h30	Chaville ==> Porte Maillot (92-75) <i>(Billets simples)</i>		17 km	Paul
Dimanche 24	<b>9h30</b> <b>Parking de la gare</b>	<b>Auto-pédestre</b> - Prix : 5 € Parc des Chantereines (93) Déjeuner au snack sur place <i>Prévenir 48h à l'avance (Mail ou SMS)</i>		13 km	René
Mardi 26	8h30	Cesson ==> Corbeille Essonne (91) <i>(Mobilis zones 1-5)</i>		18 km	Paul
	9h00	<b>Facilorando</b> (*) : Autour de Marne la Coquette - Haras de Jardy (92) <i>(Mobilis zones 1-3)</i>		14 km	Guy René
Jeudi 28	<b>8h30</b> <b>Parking de la Mairie</b>	<b>Auto-pédestre</b> - Prix : 10 € d'Ermenonville (60) <i>Prévenir 48h à l'avance (Mail ou SMS)</i>	Forêt	20 km	Guy



(\*) : Facilorando = Parcours plat et allure modérée !

**Randonnées du dimanche : Prévenir l'animateur de sa participation 48h à l'avance par Mail ou SMS**







**Niveaux** : ... = facile,  = moyen,  = difficile,  = très difficile

**Sauf avis contraire, le lieu du rendez-vous est situé : gare RER de Rosny Centre côté Hall**


# Randonnées de mai 2016

Date	Heure de départ du groupe	Description	Niv.	Distance	Animateur(s)
Mardi 3	9h00	Noisiel ==> Rosny-sous-Bois (93) <i>(Billets simples)</i>		19 km	André
Dimanche 8	9h00	Rosny-sous-Bois ==> Boucle A/R (93) <i>Prévenir 48h à l'avance (Mail ou SMS)</i>		18 km	René
Mardi 10	9h30	Champigny-sur-Marne ==> Rosny-sous-Bois (94-93) <i>(Billets simples)</i>		17 km	René
Jeudi 12	<b>7h45</b>	Saint-Germain-sur-Morin ==> Meaux (77) <i>(Mobilis zones 1-5)</i>		25 km	Dominique
	9h00	<b>Facilorando (*)</b> Roissy-en-Brie ==> Forêt de Ferrières (77) <i>(Billets simples)</i>		14 km	Guy
Mardi 17	8h00	Taverny ==> Groslay (95) <i>(Mobilis zones 1-4)</i>		21 km	Bernard
Jeudi 19	<b>7h30</b>	Mantes-la-Jolie ==> Bonnières-sur-Seine (78) <i>(Mobilis zones 1-5)</i>		28 km	Gérard
	<b>8h30</b> <b>Parking de la Mairie</b>	<b>Auto-pédestre</b> - Prix : 8 € Pontcarré ==> Forêt de Ferrières (77) <i>Prévenir 48h à l'avance (Mail ou SMS)</i>		18 km	Paul
Dimanche 22	<b>7h30</b>	<b>15<sup>ème</sup> RAND'OXYGENE</b> à Roissy-en-Brie (77) <i>(Billets simples)</i> <b>Bulletin d'inscription ci-joint</b>		10km 15km	Les animateurs
Mardi 24	9h00	Parc de Sceaux - Vallée aux Loups et Arboretum (92) <i>(Mobilis zones 1-3)</i>		18 km	Yvette
Jeudi 26	9h00	<b>Facilorando (*)</b> Bussy-Saint-Georges ==> Lagny (77) <i>(Billets simples)</i>		14 km	Guy
Mardi 31	8h30	Lagny ==> Villevaudé (77) <i>(Billets simples)</i>		18 km	Guy

# Randonnées de juin 2016

Date	Heure de départ du groupe	Description	Niv.	Distance	Animateur(s)
Jeudi 2	<b>7h30</b>	Boutigny-sur-Essonne ==> Boucle par Milly-la-Forêt (91) <i>(Mobilis zones 1-5)</i>		27 km	Gérard
	9h00	Vincennes ==> Arboretum, Roseraie et Parc du Tremblay (94) <i>(Billets simples)</i>		18 km	Yvette
Dimanche 5	9h00	Forêt de Saint Germain ==> Sentier des Oratoires (78) <i>(Mobilis zones 1-4)</i> <i>Prévenir 48h à l'avance (Mail ou SMS)</i>		16km	Alain
Mardi 7	8h00	Souzy-la-Briche ==> Les carrières de Madagascar (91) <i>(Mobilis zones 1-5)</i>		19 km	André
Jeudi 9	8h30	Au fil de l'Orge (91) <i>(Mobilis zones 1-5)</i>		18 km	Paul
Dimanche 12	<b>7h30</b>	<b>JOURNEE DE LA RANDONNEE</b> A CHÂTEAU-LANDON (77) <i>Bulletin d'inscription ci-joint</i>			Les animateurs
Mardi 14	8h00	Vallée du Loing (77) <i>(Mobilis zones 1-5)</i>		25 km	Dominique
Jeudi 16	8h30	Triel ==> Maisons-Laffitte (78) <i>(Mobilis zones 1-5)</i>		19 km	André
	9h00	<b>Facilorando (*)</b> Fontenay-aux-Roses ==> Parc de Sceaux (92) <i>(Mobilis zones 1-3)</i>		13km	Guy Paul
Dimanche 19	9h30	Sucy-en-Brie ==> Nogent-le-Perreux (94) <i>(Billets simples)</i> <i>Prévenir 48h à l'avance (Mail ou SMS)</i>		16 km	René
Mardi 21	8h30	La Celle-Saint-Cloud ==> Chaville (78-92) <i>(Mobilis zones 1-4)</i>		17 km	Bernard
Jeudi 23	<b>8h00</b> <b>Parking de la Mairie</b>	<b>Auto-pédestre</b> - Prix : 10 € Montreuil-aux-Lions (02) <i>Prévenir 48h à l'avance (Mail ou SMS)</i>		18 km	Guy
Dimanche 26	<b>7h30</b>	Château-Landon ==> La fête de l'Ane (77) <i>(Mobilis zones 1-5)</i> <i>Prévenir 48h à l'avance (Mail ou SMS)</i>		10 km	<b>Philippe</b>
Mardi 28	8h00	Méré ==> Saint-Nom-la-Bretèche(78) Les Vallons des Yvelines <i>(Mobilis zones 1-5)</i>		33 km	Dominique
	9h00	<b>Facilorando (*)</b> Nogent-le-Perreux ==> Rosny-sous-Bois (94-93) <i>(Billets simples)</i>		14km	René Christian
Jeudi 30	<b>7h30</b>	Luzarches ==> Surveilliers (95) Par le Château de Chantilly <i>(Mobilis zones 1-5)</i>		28 km	Gérard
	8h30	Bussy-Saint-Georges ==> Ozoir-la-Ferrière (77) <i>(Billets simples)</i>		16 km	Guy

## Randonnées de juillet 2016










Date	Heure de départ du groupe	Description	Niv.	Distance	Animateur(s)
Dimanche 03	9h30	Champ-sur-Marne ==> Valmaubué (94) <i>(Billets simples)</i> <i>Prévenir 48h à l'avance (Mail ou SMS)</i>		15 km	Yvette
Mardi 5	9h00	<u>Facilorando</u> (*) Autour de Lognes (77) <i>(Billets simples)</i>		13 km	Guy
Jeudi 7	9h00	Parc de Sceaux - Les 4 forêts (92) <i>(Mobilis zones 1-3)</i>		15 km	Yvette
Dimanche 10	9h30	Parc de la Courneuve (93) <i>(Billets simples)</i> <i>Prévenir 48h à l'avance (Mail ou SMS)</i>		14 km	Yvette
Mardi 12	8h15	Forêt de Carnelle - La Pierre Turquoise (95) <i>(Mobilis zones 1-5)</i>		18 km	Christian
Mardi 19	9h00	<u>Facilorando</u> (*) Nogent-le-Perreux - Le Parc Floral (94-75) <i>(Billets simples)</i>		12 km	Guy
Jeudi 21	8h30	Parcs du Sausset et Ballanger (93) <i>(Billets simples)</i>		14 km	Christian
Dimanche 24	10h00	Fête du Canal Villette à Sevran (93) <i>(Billets simples) Prévoir 4 € pour le bateau</i> <i>Prévenir 48h à l'avance (Mail ou SMS)</i>		13 km	Yvette
Jeudi 28	8h30	Lagny ==> Villevaudé (77) <i>(Billets simples)</i>		18 km	Guy
Dimanche 31	9h30	<u>Auto-pédestre</u> - Prix : 5 € Parc des Chanteraines (93) Déjeuner au snack sur place <i>Prévenir 48h à l'avance (Mail ou SMS)</i>		14 km	René

## Randonnées de août 2016




Date	Heure de départ du groupe	Description	Niv.	Distance	Animateur(s)
Mardi 2	8h30	Garches ==> Rueil-Malmaison (92) <i>(Mobilis zones 1-3)</i>		15 km	Guy
Jeudi 4	8h30	Forêt de Saint-Germain ==> Sentier des Oratoires (78) <i>(Mobilis zones 1-4)</i>		18 km	Alain
Dimanche 7	9h00	Gagny ==> Pont de Bondy (93) <i>(Billets simples et Tickets bus)</i> <i>Prévenir 48h à l'avance (Mail ou SMS)</i>		18 km	René
Mardi 16	9h00	<b>Facilorando</b> (*) Tournan ==> Gretz (77) <i>(Billets simples)</i>		15 km	Guy
Jeudi 18	<b>18h00</b>	<b>PARIS-PLAGE</b> Pantin ==> Bassin de la Villette (93-75) <i>(Billets simples)</i>		10 km	Christian
Jeudi 25	9h00	Parc de la Courneuve (93) <i>(Billets simples)</i>		15 km	Paul
Mardi 30	8h00	Autour de Bois-le-Roi ==> Forêt de Fontainebleau (77) <i>(Mobilis zones 1-5)</i>		19 km	Alain




# Randonnées de septembre 2016

Date	Heure de départ du groupe	Description	Niv.	Distance	Animateur(s)
Jeudi 1	8h30	Plateau de Satory (78) (Mobilis zones 1-4)		18 km	André
Dimanche 4	9h00	Gagny ==> Pont de Bondy (93) (Billets simples) Prévenir 48h à l'avance (Mail ou SMS)		18 km	René
Mardi 6	8h00	Sur les pas de Jean Racine (78) (Mobilis zones 1-5)		19 km	Alain
Jeudi 8	8h30 Parking de la Mairie	<b>PIQUE-NIQUE GEANT DES RANDONNEURS</b> en forêt d'Ermenonville (60) 14 € à régler sur place, par chèque ou espèces. Pas de repas à emporter. <b>Auto-pédestre</b> (forfait transport : 6 €) Prévenir Guy par SMS ou mail avant le lundi 05 septembre.		12 km le matin	Les animateurs
Dimanche 11	10h00 à 18h00 Mairie	<b>FORUM DES ASSOCIATIONS</b>			Les animateurs
Mardi 13	7h45	Saint Germain-sur-Morin ==> Meaux (77) (Billets simples)		25 km	Dominique
	9h00	<b>Facilorando</b> (*) Autour de Lognes (94) (Billets simples)		14 km	Guy Alain
Jeudi 15	8h30	Au fil de l'Orge (91) (Mobilis zones 1-5)		18 km	Paul
Dimanche 18	9h00	Moulin-Gallant ==> Ballancourt (91) (Mobilis zones 1-5) Prévenir 48h à l'avance (Mail ou SMS)		17 km	Guy
Mardi 20	8h30	<b>Facilorando</b> (*) La Coulée verte (75) (Billets simples)		14 km	Christian René
Jeudi 22	8h00	<b>VENDANGES EN CHAMPAGNE</b> Nanteuil-sur-Marne ==> Château-Thierry (77-02) (Mobilis zones 1 à 5 + billet supplément)		29 km	Gérard
		<b>VENDANGES EN CHAMPAGNE</b> Autour de Nanteuil-sur-Marne (77) (Mobilis zones 1-5)		19 km	Alain
Dimanche 25	9h00 Parking de la gare	<b>JOURNEE DECOUVERTE DE LA RANDONNEE</b>		8 km	Les animateurs
Mardi 27	8h00	Les carrières de Madagascar (78) (Mobilis zones 1-5))		19 km	André
	9h00	Chelles ==> Rosny-sous-Bois (93) (Billets simples)		17 km	René
Jeudi 29	8h00	<b>Provins, cité médiévale et ses remparts</b> Longueville ==> Provins ==> Longueville (77) (Mobilis zones 1-5)	 	29 km	Gérard
		<b>Provins, cité médiévale et ses remparts</b> Longueville ==> Provins (77) (Mobilis zones 1-5)		17 km	Alain

# Randonnées d'octobre 2016





Date	Heure de départ du groupe	Description	Niv.	Distance	Animateur(s)
Dimanche 2	9h00	Sucy-en-Brie ==> Nogent-le-Perreux (94) <i>(Billets simples)</i> <i>Prévenir 48h à l'avance (Mail ou SMS)</i>		16 km	René
Mardi 4	7h00	<b>J'ai Rosny ==&gt; Meaux (77)</b> <i>Quand on aime, on ne compte pas !</i> <i>(Billet simple retour Meaux, tout de même !)</i>		<b>XXL</b>	Dominique
Jeudi 6	8h00	Parmain ==> Valmondois (95) <i>(Mobilis zones 1-5)</i>		20 km	Christian
Dimanche 9	9h30	Rosny-sous-Bois ==> A/R - Boucle par les 3 parcs (93) <i>(Billets simples)</i> <i>Prévenir 48h à l'avance (Mail ou SMS)</i>		18 km	René
Mardi 11	8h30	Forêt de Montmorency (95) <i>(Mobilis zones 1-4)</i>		19 km	André
	9h00	<b>Facilorando (*)</b> Ozoir-la-Ferrière ==> Emerainville (77) <i>(Billets simples)</i>		12 km	Guy René
Jeudi 13	8h00	Vallée du Loing (77) <i>(Mobilis zones 1-5)</i>		25 km	Dominique
	9h00	Le Mont Valérien (92) <i>(Billets simples)</i>		13 km	Yvette
Dimanche 16	13h00	Le Bois de Cély (77) <i>(Billets simples)</i> <i>Prévenir 48h à l'avance (Mail ou SMS)</i>		12 km	Guy
Mardi 18	8h00	Rando châtaignes - Forêt de Montmorency (95) <i>(Mobilis zones 1-4)</i>		15 km	Yvette
Jeudi 20	8h00	Autour de Thorigny - Entre Marne et Canal (77) Boucle par Claye-Souilly <i>(Mobilis zones 1-5)</i>		35 km	Gérard
	8h30	Pontchartrain ==> Fontenay-le-Fleury (78) <i>(Mobilis zones 1-5)</i>		18 km	Paul
Dimanche 23	9h30	Champigny-sur-Marne ==> Rosny-sous-Bois (94-93) <i>(Billets simples)</i> <i>Prévenir 48h à l'avance (Mail ou SMS)</i>		17 km	René
Mardi 25	8h30	Noisiel ==> Rosny-sous-Bois (93-94) <i>(Billets simples)</i>		20 km	André
	9h00	<b>Facilorando (*)</b> Gagny ==> Coubron (93) <i>(Billets simples + ticket BUS)</i>		14 km	Guy René
Jeudi 27	8h30	Emerainville ==> Chelles (77-93) <i>(Billets simples)</i>		16 km	Christian
Dimanche 30	9h00	Nogent-sur-Marne ==> Parc du Tremblay (94) <i>(Billets simples)</i> <i>Prévenir 48h à l'avance (Mail ou SMS)</i>		19 km	René

# Randonnées de novembre 2016

Date	Heure de départ du groupe	Description	Niv.	Distance *	Animateur(s)
Jeudi 3	8h30	Esbly ==> Thorigny (77) <i>(Billets simples)</i>		18 km	Paul
	13h00	<b>FACILORANDO :</b> Bussy-Saint-Georges ==> Torcy (77) <i>(Billets simples)</i>		12 km	Guy
Dimanche 6	8h30	Forêt de Meudon (92) <i>(Mobilis zones 1-3)</i> <i>Prévenir 48h à l'avance (Mail ou SMS)</i>		18 km	Philippe
Mardi 8	8h00	Igny ==> Bourg-la-Reine (91-92) <i>(Mobilis zones 1-4)</i>		18 km	André
Jeudi 10	8h00	* <b>RANDORESTO :</b> Forêt de Fontainebleau Auberge de la Croix d'Augas (77) <i>(Mobilis zones 1-5)</i> Repas complet à régler sur place : 29,70 € <i>Réserver avant le 31 octobre (Téléphone, Mail ou SMS)</i>		15 km	Christian
Dimanche 13	8h30	Parc de Saint-Cloud ==> Marne la Coquette (92) <i>(Mobilis zones 1-3)</i> <i>Prévenir 48h à l'avance (Mail ou SMS)</i>		16 km	Paul
Mardi 15	8h00	Canal de l'Ourcq ==> Lizy-sur-Ourcq (77) Meaux <i>(Mobilis zones 1-5)</i>		35 km	Dominique
	8h30	Etang de Vaires-sur-Marne (77) <i>(Billets simples)</i>		18 km	Alain
Jeudi 17	7h30	De l'Yonne à la Seine Montereau ==> Fontainebleau (77) <i>(Mobilis zones 1-5)</i>		29 km	Gérard
	13h00	<b>FACILORANDO :</b> Parc du Château de Champ (77) <i>(Billets simples)</i>		10 km	Guy
Dimanche 20	9h00	Noisiel ==> Rosny-sous-Bois (77-93) <i>(Billets simples)</i> <i>Prévenir 48h à l'avance (Mail ou SMS)</i>		19 km	René
Mardi 22	8h30	Epinay-sur-Orge ==> Villebon-sur-Yvette (91) <i>(Mobilis zones 1-4)</i>		18 km	Paul
Jeudi 24	8h00	Viarmes ==> L'Isle-Adam (95) <i>(Mobilis zones 1-5)</i>		33 km	Dominique
	8h30	Maisons-Laffitte ==> Saint-Germain-en-Laye (78) <i>(Mobilis zones 1-4)</i>		17 km	Christian
Dimanche 27	9h30	Nogent-le-Perreux ==> Rosny-sous-Bois (94-93) <i>(Billets simples)</i> <i>Prévenir 48h à l'avance (Mail ou SMS)</i>		18 km	René
Mardi 29	9h00	Le Parc de Sceaux (92) <i>(Billets simples)</i>		15 km	Yvette

**Distance \* : estimation variable non contractuelle.**

# Randonnées de décembre 2016

Date	Heure de départ du groupe	Description	Niv.	Distance *	Animateur(s)
<b>Judi 1</b>	<b>8h00</b>	Luzarches ==> Survilliers-Fosses Par le Château de Chantilly (95) <i>(Mobilis zones 1-5)</i>		28 km	Gérard
<b>Samedi 3</b>	<b>9h00</b>	<b>JOURNEE DU TELETHON 2016</b> <i>Boucle autour de Rosny-sous-Bois (93)</i>		8 à 10 km	<i>Les animateurs</i>
<b>Dimanche 4</b>	<b>8h00</b>	* <b>RANDORESTO</b> : Forêt de Fontainebleau Auberge de la Croix d'Augas (77) <i>(Mobilis zones 1-5)</i> Repas complet à régler sur place : 29,70 € <b>Réserver avant le 24 novembre (Téléphone, Mail ou SMS)</b>		15 km	Philippe
<b>Mardi 6</b>	<b>8h00</b>	Meaux ==> Saint-Mard (77) <i>(Mobilis zones 1-5)</i>		22 km	Dominique
	<b>9h00</b>	<b>FACILORANDO</b> : Boissy-Saint-Léger par Marolles-en-Brie (94) <i>(Billets simples)</i>		14 km	Guy René
<b>Judi 8</b>	<b>8h30</b>	Forêt de Saint-Germain-en-Laye (78) <i>(Mobilis zones 1-4)</i>		18 km	Alain
<b>Dimanche 11</b>	<b>13h00</b>	Autour de Champigny-sur-Marne (94) <i>(Billets simples)</i> <b>Prévenir 48h à l'avance (Mail ou SMS)</b>		8 km	René
<b>Mardi 13</b>	<b>8h00</b>	Domont ==> Groslay (95) <i>(Mobilis zones 1-4)</i>		19 km	André
	<b>9h00</b>	Parc de la Courneuve (93) <i>(Billets simples)</i>		15 km	Yvette
<b>Judi 15</b>	<b>8h00</b>	Igny ==> Viroflay (91-78 ) <i>(Billets simples)</i>		27 km	Gérard
	<b>8h30</b>	Chavilles RD ==> Porte Maillot (92-75 ) <i>(Billets simples)</i>		17 km	Alain
<b>Dimanche 18</b>	<b>13h00</b>	Le Bois de Vincennes (75) <i>(Billets simples)</i> <b>Prévenir 48h à l'avance (Mail ou SMS)</b>		10 km	René
<b>Mardi 20</b>	<b>9h00</b>	<b>FACILORANDO</b> : Joinville-le-Pont ==> Rosny-sous-Bois (94-93) <i>(Billets simples)</i>		13 km	Christian René
<b>Judi 22</b>	<b>8h30</b>	Autour de Survilliers-Fosses (95) <i>(Mobilis zones 1-5)</i>		19 km	Guy

**Niveaux** : ... = facile,  = moyen,  = difficile,  = très difficile

\* **RANDORESTO** : à l'Auberge de la Croix d'Augas (Fontainebleau -77). Repas complet autour d'une fondue fromage ou d'une raclette au choix. Réservation obligatoire à l'avance. Régler sur place la somme de 29,70 €.