







# Randonnées de janvier 2014



Date	Rendez-vous Hall RER Rosny Centre	Description	Niv.	Distance	Animateur(s)
Jeudi 2	8h30	Houilles ==> Garches (Mobilis zones 1-3) - 78/92		18 km	Philippe
<b>Dimanche 5</b>	8h15	Bois de Vincennes avec brevet de marche rapide (en option !) (Autobus) - 75		12 - 18 km	Eric Philippe
Mardi 7	9h30	17 <sup>e</sup> <b>Facilorando</b> (*) : Bussy Saint Georges ==> Lognes (Billets simples) - 77		13 km	Alain Jacques
Jeudi 9	9h00	Les parcs de Rosny à Bagnolet (Billets simples) - 93		12 km	Christian
<b>Dimanche 12</b>	8h30	St Germain en Laye ==> Versailles (Mobilis zones 1-4) - 78		22 km	Philippe
	11h00	Deux jardins dans Paris (Billets simples) - 75		10 km	Yvette
Mardi 14	8h30	18 <sup>e</sup> <b>Facilorando</b> (*) : Bussy St Georges ==> Lagny (Billets simples) - 77		14 km	Guy René
Mercredi 15	8h30	Saint-Cloud ==> Marly le Roi (Mobilis zones 1-4) - 92/78		20 km	Philippe
<b>Dimanche 19</b> <i>de 14h00 à 19h00</i>		<b>Assemblée Générale</b> <i>au stade Armand Girodit</i>		 	
Jeudi 23	9h00	Pte de la Villette ==> Pont Ste Marie (Billets simples) - 75		14 km	Paul
<b>Dimanche 26</b>	8h30	La Bièvre, rivière vivante - 1ère étape (Billets simples) - 75/92		18 - 22 km	Eric Philippe
Mardi 28	8h30	St Germain ==> Maisons Laffitte (Mobilis zones 1-4) - 78		18 km	André
Jeudi 30	9h00	Sucy en Brie ==> Boissy St Léger (Billets simples) - 94		13 km	René

(\*) : **Facilorando** = Parcours plat, allure modérée

Niveaux : ... = facile,  = moyen,  = difficile



# Randonnées de février 2014



Date	Rendez-vous Hall RER Rosny Centre	Description	Niv.	Distance	Animateur(s)
<b>Dimanche 2</b>	8h30	Parc de Champs sur Marne avec visite du château <i>(Billets simples) - 77</i>		<b>14 - 20 km</b>	Eric Philippe
Mercredi 5	8h30	Forêt de St Germain Circuit des Oratoires <i>(Mobilis zones 1-4) - 78</i>		18 km	Philippe
Jeudi 6	8h00	Fosses : les arbres entrelacés <i>(Mobilis zones 1-5) - 95</i>		18 km	Guy
<b>Dimanche 9</b>	8h30	Bougival ==> Petit Jouy les Loges <i>(Mobilis zones 1-4) - 78</i>		22 km	Philippe
Mardi 11	8h30	Forêt de Marly <i>(Mobilis zones 1-4) - 78</i>		20 km	André
	12h30	La traversée de Paris par les quais <i>(Billets simples) - 75</i>		12 km	Yvette
Jeudi 13	9h00	Parc du Sausset - 93 Auto-pédestre Prix : 5 € - Prévenir Paul 48 h à l'avance		14 km	Paul
<b>Dimanche 16</b>	8h00	Forêt de Fontainebleau <i>(Mobilis zones 1 à 5) - 77</i>		22 km	Philippe
	9h00	Autour de Rosny sous Bois - 93 Fin vers 12h30 - <i>repas facultatif</i>		12 km	Eric
Jeudi 20	8h30	20 <sup>e</sup> <b>Facilorando</b> (*) : Autour de Marnes la Coquette - 92 <i>(Mobilis zones 1-3)</i>		14 km	Guy René
<b>Dimanche 23</b>	8h00	Circuit de la Ferté-Cerny <i>(Mobilis zones 1 à 5) - 91</i>		20 km	Philippe
Mardi 25	8h00	Circuit en forêt de Fontainebleau <b>avec repas à l'Auberge de la Croix d'Augas - 77</b> - Coût ~25€ -Prévenir une semaine à l'avance - <i>(Mobilis zones 1-5)</i>		14 - 18 km	Christian Philippe
Jeudi 27	8h30	Parc de Saint-Cloud Marnes la Coquette <i>(Mobilis zones 1-3) - 92</i>		15 km	Paul

(\*) : **Facilorando** = Parcours plat, allure modérée

Niveaux : ... = facile, = moyen, = difficile



# Randonnées de mars 2014



Date	Rendez-vous Hall RER Rosny Centre	Description	Niv.	Distance	Animateur(s)
<b>Dimanche 2</b>	<b>8h00</b>	Rambouillet et ses étangs - 78 (Mobilis zones 1 à 5)		<b>22 km</b>	Philippe
Mardi 4	8h00	De coquille en coquille - 78 (Billets simples)		<b>17 km</b>	Alain
	10h00	Suresnes Mont Valérien - 92 Promenade Jacques Baumel (escaliers!) - (Billets simples)		<b>16 km</b>	Yvette
Jeudi 6	9h00	Forêt Notre Dame Boissy St Léger ==> Sucy en Brie - 94 - (Billets simples)		<b>16 km</b>	Jacques
<b>Dimanche 9</b>	<b>8h30</b>	Forêt de Ferrières et parc du château - 77 - (Billets simples)		<b>14-20 km</b>	Eric Philippe
Mardi 11	8h30	Forêt de Sénart - 91 (Mobilis zones 1 à 4)		<b>23 km</b>	André
Jeudi 13	9h30	(*) <b>Facilorando</b> Parcs de Rosny à Bagnolet - 93 (escaliers!) - (Billets simples)		<b>12 km</b>	Christian René
<b>Dimanche 16</b>	<b>8h00</b>	Petit Jouy les Loges ==> Palaiseau - 78/91 - CVIDF Etape 2 (Mobilis zones 1 à 4)		<b>22 km</b>	Philippe
Mardi 18	8h30	Esbly ==> Thorigny - 77 (Billets simples)		<b>17 km</b>	Paul
<b>Dimanche 23</b>	<b>8h30</b>	Marche du Printemps à Pontcarré - 77 (voir bulletin d'inscription joint) 		<b>10-15 20-30 km</b>	Les animateurs
Mercredi 26	8h00	Neuville ==> Pontoise - 95 (Mobilis zones 1 à 5)		<b>20 km</b>	Philippe
Jeudi 27	8h30 <b>Parking Mairie</b>	Aumont en Halatte - 60 <b>Auto-pédestre</b> - Prix : 8 € <b>Prévenir 48h à l'avance (tél ou sms)</b>		<b>16 km</b>	Guy
<b>Dimanche 30</b> (Heure d'été)	<b>8h30</b>	Forêt de Fontainebleau - 77  		<b>22 km</b>	Philippe

(\*) **Facilorando** : parcours plat, allure modérée

**Niveaux** : ... = facile,  = moyen,  = difficile



# Randonnées d'avril 2014



Date	Rendez-vous Hall RER Rosny Centre	Description	Niv.	Distance	Animateur(s)
Mardi 1 <sup>er</sup>	8h00	Meudon ==> Saint-Cloud - 92 (Mobilis zones 1 à 3)		17 km	Bernard
Jeudi 3	8h00	Forêt de Fontainebleau - 77 (Mobilis zones 1 à 5)		19 km	Alain
Dimanche 6	8h00	Visite du château de Fontainebleau - 77 - Promenade dans le parc et en forêt - (Mobilis zones 1 à 5)		16 km	Yvette
	8h15	Sur les pas de Chateaubriand Chatenay-Malabry - 92 (Mobilis zones 1 à 3)		20 km	Philippe
Mardi 8	9h15	Bois de Boulogne - 75 Parc de Bagatelle (Billets simples)		14 km	Paul
Jeudi 10	8h00	Canal de Chalifert - 77 (Billets simples)		23 km	André Dominique
	9h00	Parc de Sceaux Arboretum de la Vallée aux Loups - 92 - (Mobilis zones 1 à 3)		17 km	Yvette
Dimanche 13	8h30	Palaiseau ==> Juvisy - 91 CVIDF Etape 3 - (Mobilis zones 1 à 4)		20 km	Philippe
Mardi 15	8h30	(*) <b>Facilorando</b> Boissy St Léger ==> Villeneuve St Georges - 94 - (Mobilis zones 1 à 4)		14 km	Guy René
Dimanche 20 (Pâques)	8h30	Marolles en Hurepoix ==> Étrechy - 91 - (Mobilis zones 1 à 5)		23 km	Philippe
Mardi 22	8h00	Chaville - Parc de Sceaux - 92 (Mobilis zones 1 à 3)		17 km	Alain
Jeudi 24	8h00	Le Pavillon Chinois - 95 (Mobilis zones 1 à 5)		20 km	Philippe
	9h00	Sucy en Brie ==> Nogent sur Marne - 94 - (Billets simples)		15 km	René
Dimanche 27	8h00	Murs de Thomery - Rochers d'Avon - 77 - (Mobilis zones 1 à 5)		22 km	Philippe
Mardi 29	8h30 <b>Parking Mairie</b>	Vauciennes - 60 <b>Auto-pédestre</b> - Prix : 10 € <b>Prévenir 48h à l'avance (tél ou sms)</b>		15 km	Christian

(\*) **Facilorando** : parcours plat, allure modérée

**Niveaux** : ... = facile, = moyen, = difficile



# Randonnées de mai 2014



Date	Heure de départ du groupe	Description	Niv.	Distance	Animateur(s)
Jeudi 1 <sup>er</sup>	8h00	Moulin de Claude François - 91 (Mobilis zones 1 à 5)		24 km	Philippe
<b>Dimanche 4</b>	8h00	Escapade au sud de l'Aisne Montreuil aux Lions - 77/02 (Mobilis zones 1 à 5)		28 km	Philippe
Mardi 6	9h00	Parc de la Haute Ile - 93 (Billets simples)		16 km	André
Jeudi 8	<b>7h40</b>	De Bonnières à Vernon par Giverny - 78/27 (Mobilis zones 1 à 5 + supplément)		22 km	Philippe
<b>Dimanche 11</b>	<b>7h00</b>	<b>13<sup>e</sup> Rand'Oxygène</b> (fiche d'inscription jointe)		<b>10 ou 15 km</b>	Les animateurs
Mardi 13	8h00	Bois le Roi ==> Fontainebleau - 77 (Mobilis zones 1 à 5)		24 km	Dominique
	9h00	(*) <b>Facilorando</b> : Jardin Albert Kahn - 92 (entrée : 4€) (Billets simples)		13 km	Yvette Alain
Jeudi 15	8h00 <b>Parking Mairie</b>	Trilport - Forêt de Montceaux - 77 <b>Auto pédestre - Prix : 8 €</b> Prévenir Christian 48h à l'avance (tél. ou sms)		18 km	Christian
<b>Dimanche 18</b>	<b>7h55</b>	Au fil de la Drouette - 78/28 (Mobilis zones 1 à 5 + supplément)		22 km	Philippe
Jeudi 22	8h30	Autour des étangs de la Minière - 78 (Mobilis zones 1 à 4)		20 km	Alain
<b>Dimanche 25</b>	<b>9h30</b>	Juvisy ==> Servon - 91/77 CVIDF Etape 4 (Mobilis zones 1 à 4)		22 km	Philippe
Mardi 27	8h30	Thorigny - Circuit de la Dhuis - 77 (Billets simples)		17 km	Paul
Jeudi 29	<b>7h40</b>	Falaises de la Seine Mantes la Jolie ==> Bonnières sur Seine - 78 - (Mobilis zones 1 à 5)	  	28 km	Philippe

(\*) **Facilorando** : parcours plat, allure modérée

**Niveaux** : ... = facile, = moyen, = difficile, = très difficile

**Sauf avis contraire, le lieu du rendez-vous est à la gare RER de Rosny Centre côté Hall**



# Randonnées de juin 2014



Date	Heure de départ du groupe	Description	Niv.	Distance	Animateur(s)
Mardi 3	8h30	(*) <b>Facilorando</b> : Bussy St Georges ==> Ozoir la Ferrière - 77 (Billets simples)		14 km	Guy René
Jeudi 5	8h00	Autour de Provins - 77 (Mobilis zones 1 à 5)		19 km	Alain
Mardi 10	8h00	La Venise Briarde - 77 (Billets simples)		23 km	Dominique
	9h00	(*) <b>Facilorando</b> : Parc du Tremblay - 94 (Billets simples)		12 km	René Alain
Jeudi 12	9h00	(*) <b>Facilorando</b> : Parc de la Courneuve - 93 (Billets simples)		13 km	Paul Christian
Mardi 17	8h00	Forêt de l'Isle Adam - 95 (Mobilis zones 1 à 5)		28 km	André
Jeudi 19	8h30 <b>Parking Mairie</b>	Jouarre ==> St Cyr sur Morin - 77 <b>Auto pédestre - Prix : 8 €</b> <b>Prévenir Guy 48h à l'avance (tél. ou sms)</b>		18 km	Guy
<b>Dimanche 22</b>	<b>7h15 Rdv Gare</b>	Journée de la Randonnée Auberge du Cochon Grillé à Meaucé - 28		<b>8-12 km</b>	Les animateurs
Mardi 24	<b>7h45</b>	La serre aux papillons - 78 - (entrée : 6 €) - (Mobilis zones 1 à 5)		18 km	Christian

(\*) **Facilorando** : parcours plat, allure modérée

**Niveaux** : ... = facile, = moyen, = difficile

**Sauf avis contraire, le lieu du rendez-vous est à la gare RER de Rosny Centre côté Hall**





# Randonnées de juillet 2014



Date	Heure de départ du groupe	Description	Niv.	Distance	Animateur(s)
Jeudi 3	9h00	La promenade plantée - 75 (Billets simples)		14 km	Paul
Jeudi 10	<b>8h15</b> <b>Parking</b> <b>Mairie</b>	Montgrésin - Forêt de Chantilly - 60 <b>Auto-pédestre - Prix : 8 €</b> <b>Prévenir Christian 48h à l'avance (tél. ou SMS)</b>		17 km	Christian
Mardi 15	9h00	(*) <b>Facilorando :</b> Mont d'Est - Bussy Saint Georges - 77 (Billets simples)		14 km	Guy
Mardi 22	8h30	Autour de Lagny - 77 (Billets simples)		18 km	Guy
Jeudi 24	8h30	Maisons Alfort - Nogent sur Marne - 94 (Billets simples)		17 km	Christian
Dimanche 27	8h00	Autour de Breuillet - 91 (Mobilis 5 zones)		20 km	Guy
Jeudi 31	9h00	Chelles - Rosny sous Bois - 77/93 (Billets simples)		18 km	René

(\*) **Facilorando** : parcours plat, allure modérée

Niveaux : ... = facile,  = moyen,  = difficile

**Sauf avis contraire, le lieu du rendez-vous est à la gare RER de Rosny Centre côté Hall**




# Randonnées d'août 2014



Date	Heure de départ du groupe	Description	Niv.	Distance	Animateur(s)
Mardi 05	8h30	(*) <b>Facilorando :</b> Parc des Chanteraines (92) (Mobilis 3 zones)		14 km	René
Jeudi 14	<b>18h00</b>	Paris Plage (75) (Glace chez Bertillon !) (Billets simples)		10 km	Christian
Jeudi 21	8h30	Bois de Vincennes - Les 5 lacs (75) (Billets simples)		17 km	Alain
Mardi 26	8h30	Paris - Noisy le Sec (Retour 13h00) (Billets simples) - Sans pique-nique		12 km	Paul
Jeudi 28	8h30	(*) <b>Facilorando :</b> <b>Marolles en Brie - Grosbois (94)</b> (Billets simples)		14 km	Guy

(\*) **Facilorando** : parcours plat, allure modérée

**Niveaux** : ... = facile,  = moyen,  = difficile

**Sauf avis contraire, le lieu du rendez-vous est à la gare RER de Rosny Centre côté Hall**





# Randonnées de septembre 2014



Date	Heure de départ du groupe	Description	Niv.	Distance	Animateur(s)
Mardi 2	8h30	Villebon/Yvette ==> Épinay/Orge - 91 <i>Possibilité de repas chez Mc Donald's (Mobilis Zones 1-4)</i>		18 km	Paul
Jeudi 4	8h00	Au fil de l'Orge - 91 <i>(Mobilis zones 1-5)</i>		18 km	Alain
Mardi 9	8h00	Autour de Boissy-Saint-Léger - 94 <i>(Billets simples)</i>		18 km	Bernard
Jeudi 11	8h30 ----- Parking de la Mairie	En forêt d'Ermenonville - 60 <b>Pique-nique de rentrée géant : 13 €</b> <i>à régler sur place par chèque ou espèces (pas de repas à apporter) Auto-Pédestre (transport : 8 €) Prévenir Guy par téléphone ou SMS avant le lundi 8 septembre</i>		8 km le matin ----- 4 km l'après- midi	Les animateurs
Dimanche 14	De 10h00 à 18h00 ----- Mairie	<b>Forum des Associations</b>			Les animateurs
Mardi 16	8h30	(*) <b>Facilorando</b> : Terrasse de St-Germain - 78 <i>(Mobilis zones 1-4)</i>		12 km	Guy Jacques
Jeudi 18	8h00	Abbaye de Royaumont - 95/60 <i>(Mobilis zones 1-5)</i>		20 km	Christian
Dimanche 21	9h00 ----- Parking de l'Europe <i>(en bas du Golf)</i>	<b>Journée Découverte de la Randonnée</b> <i>(voir le bulletin d'inscription ci-joint)</i>		8 à 10 km	Les animateurs
Mardi 23	8h30	Moret/Loing ==> Bourron-Marlotte - 77 <i>(Mobilis zones 1-5)</i>		25 km	Dominique
Jeudi 25	9h00	(*) <b>Facilorando</b> : Joinville ==> Nogent/Marne - 94 <i>(Billets simples)</i>		12 km	Christian René
Dimanche 28	8h00	Nanteuil sur Marne ==> La Ferté sous Jouarre - 77 <i>(Billets simples)</i>		23 km	Alain
Mardi 30	9h00	Sucy-en-Brie ==> Le Perreux - 94 <i>(Billets simples)</i>		15 km	René

(\*) : **Facilorando** = Parcours plat, allure modérée

**Niveaux** : ... = facile, = moyen, = difficile

**Sauf avis contraire, le lieu du rendez-vous est à la gare RER de Rosny Centre côté Hall**



# Randonnées d'octobre 2014



Date	Heure de départ du groupe	Description	Niv.	Distance	Animateur(s)
Jeudi 2	8h30	Le long de la Thève - 95 <i>(Billets simples)</i>		18 km	Dominique
Mardi 7	7h45	La Ferté-Alais ==> Mennecey - 91 <i>(Mobilis zones 1-5)</i>		18 km	Paul
Jeudi 9	7h45	Boucle de Savigny le Temple - 77 <i>(Mobilis zones 1-5)</i>		22 km	Dominique
	9h00	<b>(*) Facilorando :</b> Parc du Tremblay - 94 <i>(Billets simples)</i>		12 km	René Alain
<b>Dimanche 12</b>	8h30	Sevran ==> Chelles - 93/77 <i>(Billets simples)</i>		17 km	René
Mardi 14	8h00	Plateau de Satory - 78 <i>(Mobilis zones 1-4)</i>		18 km	André
Jeudi 16	8h00	Forêt de Montmorency - 95 <i>(Mobilis zones 1-4)</i>		20 km	André
	9h30	<b>(*) Facilorando :</b> Vallée de la Brosse - 77 <i>(Billets simples)</i>		11 km	Guy Alain
Mardi 21	8h00	Autour d'Igny - 91 <i>(Mobilis zones 1-4)</i>		17 km	Bernard
Jeudi 23	<b>8h15</b>  <b>Parking de la Mairie</b>	Autour de Tigeaux - 77 <b>Auto-Pédestre</b> (transport : 8 €) <b>Prévenir Guy par téléphone ou SMS avant le mardi 21 octobre</b>		17 km	Guy
Mardi 28	8h30	Chaville ==> Porte d'Auteuil - 78/75 <i>(Mobilis zones 1-3)</i>		17 km	Christian
Jeudi 30	8h30	Étangs de la Minière - 78 <i>(Mobilis zones 1-4)</i>		20 km	Alain

**(\*) : Facilorando = Parcours plat, allure modérée**

**Niveaux** : ... = facile, = moyen, = difficile

**Sauf avis contraire, le lieu du rendez-vous est à la gare RER de Rosny Centre côté Hall**



# Randonnées de novembre 2014



Date	Heure de départ du groupe	Description	Niv.	Distance	Animateur(s)
<b>Dimanche 2</b>	9h00	Bois de Boulogne - 75 Parc de Bagatelle - ( <i>Billets simples</i> )		<b>14 km</b>	Paul
Mardi 4	8h00	Au fil de l'Orge - 91 ( <i>Mobilis zones 1-5</i> )		<b>18 km</b>	Alain
Jeudi 6	8h00	La Celle Saint-Cloud ==> Chaville - 78/92 ( <i>Mobilis zones 1-4</i> )		<b>17 km</b>	Bernard
<b>Dimanche 9</b>	9h00	Sucy en Brie ==> Nogent-Le Perreux.- 94 ( <i>Billets simples</i> )		<b>14 km</b>	René
<b>Mardi 11</b> <b>Armistice</b>	9h00	<b>Facilorando</b> (*) Emerainville ==> Champs - 77 ( <i>Billets simples</i> )		<b>11 km</b>	Guy René
Jeudi 13	8h30 <b>Parking de la Mairie</b>	Autour de Pontarmé - 60 <b>Auto-Pédestre</b> (transport : 8 €) <b>Prévenir Guy par téléphone ou SMS avant le lundi 10 novembre</b>		<b>16 km</b>	Guy
<b>Dimanche 16</b>	9h30	<b>1<sup>ère</sup> dégustation :</b> À la découverte des 240 fontaines de Paris (quartiers Ouest) - 75 ( <i>Billets simples</i> )		<b>15 km</b>	Yvette
Mardi 18	8h00	Forêt de Marly - 78 ( <i>Mobilis zones 1-4</i> )		<b>20 km</b>	André
Jeudi 20 <i>Beaujolais nouveau</i>	8h30	Forêt de Fontainebleau Moret sur Loing - 77 ( <i>Mobilis zones 1-5</i> )		<b>25 km</b>	Dominique
	9h30	<b>Facilorando</b> (*) Bussy St Georges ==> Lognes - 77 - ( <i>Billets simples</i> )		<b>12 km</b>	Alain René
<b>Dimanche 23</b>	8h00	Forêt de Montmorency - 95 ( <i>Mobilis zones 1-4</i> )		<b>19 km</b>	André
Mardi 25	9h00	Du Parc de Sceaux à la maison de Chateaubriand (visite : 5 €) - 92 ( <i>Mobilis zones 1-3</i> )		<b>14 km</b>	Yvette
Jeudi 27	7h40	<i>La Butte Chaumont</i> - 91 ( <i>Mobilis zones 1-5</i> )		<b>17 km</b>	Jacques
<b>Dimanche 30</b>	8h30	Chaville ==> Saint-Cloud - 92 ( <i>Mobilis zones 1-3</i> )		<b>16 km</b>	Bernard

(\*) : **Facilorando** = Parcours plat, allure modérée


**Niveaux** : ... = facile, = moyen, = difficile

**Sauf avis contraire, le lieu du rendez-vous est à la gare RER de Rosny Centre côté Hall**



# Randonnées de décembre 2014



Date	Heure de départ du groupe	Description	Niv.	Distance	Animateur(s)
Mardi 2	9h00	Bois de Vincennes - 75 (Billets simples)		17 km	Alain
Jeudi 4	8h30	Le Vésinet ==> Maisons-Laffitte - 78 (Mobilis zones 1-4)		18 km	André
	13h00	<b>Facilorando</b> (*) Parc du Château de Champs - 77 (Billets simples)		12 km	Jacques Alain
Samedi 6	9h00	Téléthon - Parcours dans Rosny - 93		8 à 10 km	Les animateurs
Dimanche 7	12h30	Visites gratuites des monuments du centre de Paris - 75 (Billets simples)		12 km	Yvette
Mardi 9	8h30	Tournan ==> Gretz - 77 (Billets simples)		16 km	Bernard
Jeudi 11	8h00	Forêt de Meudon - 92 (Mobilis zones 1-3)		25 km	Dominique
Dimanche 14	9h00	Bastille ==> Ch. de Vincennes - 75 (Billets simples)		15 km	Christian
Mardi 16	<u>18h30</u>	Les Illuminations de Paris - 75 Retour vers 23h30 (Billets simples)		8 km	Christian Paul
Jeudi 18	8h00	De l'Ourcq à la Marne - 77 (Mobilis zones 1-5)		21 km	Dominique
	9h00	<b>Facilorando</b> (*) Boissy Saint léger ==> Villeneuve Saint Georges - 94 (Mobilis zones 1-4)		11 km	Guy René
Dimanche 21	9h00	Robinson ==> Chaville - 92 (Mobilis zone 1-3)		15 km	Guy

(\*) : **Facilorando** = Parcours plat, allure modérée

**Niveaux** : ... = facile,  = moyen,  = difficile

**Sauf avis contraire, le lieu du rendez-vous est à la gare RER de Rosny Centre côté Hall**