



# Randonnées de janvier 2011



Date	Rendez-vous Hall RER Rosny Centre	Description	Niv.	Distance	Animateur(s)
<b>Dimanche 2</b>	8h15	Ecouen ==> Fosses (Mobilis 5 zones)		22 km	Philippe
Mardi 4	8h00	Autour d'Orry la Ville via Pontarmé (Billets simples)		16 km	Guy
Jeudi 6	<b>12h15</b>	Parc de la Courneuve (Autobus)		10 km	Yvette
<b>Dimanche 9</b>	8h45	Parc du Château de Champs (Billets simples)		14 km 20 km	Eric Philippe
Mardi 11	8h30	Forêt de Saint Germain (Mobilis 4 zones) <b>Pique-nique chez Louis XIV</b> Boisson : 3 € - Café/chocolat : 2 €		15 km	Guy
Jeudi 13	8h30	Pte Dauphine ==> Pte de St Mandé (Billets simples)		19 km	Paul
<b>Dimanche 16</b>	9h00	Bourg la Reine ==> Meudon Val Fleury (Mobilis 3 zones)		17 km	Yvon
Mardi 18	<b>13h00</b>	Parc du Sausset (Billets simples)		10 km	Jacques
Jeudi 20	<b>12h15</b>	Jardin du Luxembourg (Billets simples)		12 km	Yvette
	8h00	Bièvres ==> St Rémy lès Chevreuse (Mobilis 5 zones)		22 km	Philippe
<p><b>Dimanche 23</b> <i>Assemblée Générale</i> de 14h00 à 19h00 <i>au stade Armand Girodit</i> <i>suivie de la Galette des Rois</i></p>  					
Mardi 25	8h30	Esbly ==> Thorigny (Billets simples)		18 km	Paul
Jeudi 27	8h00	Nanterre ==> Etoile (Mobilis 3 zones)		18 km	Bernard
<b>Dimanche 30</b>	8h00	Forêt de l'Isle Adam (Mobilis 5 zones)		24 km	Philippe

Niveaux : = facile, = moyen, = difficile



# Randonnées de février 2011



Date	Rendez-vous Hall RER Rosny Centre	Description	Niv.	Distance	Animateur(s)
Mardi 1 <sup>er</sup>	8h30	Maisons Laffitte ==> Saint Germain (Mobilis 4 zones)		17 km	André
Jeudi 3	8h00	Evry ==> Juvisy (Mobilis 5 zones)		20 km	Bernard
	12h15	Visite dans Paris (Billets simples)		12 km	Yvette
Dimanche 6	8h00	Arpajon ==> Palaiseau (Mobilis 5 zones)		23 km	Philippe
	9h00	Boucle de Saint Maur (Billets simples)		16 km	Yvon
Mardi 8	8h00	Triel ==> Achères Ville (Mobilis 5 zones)		20 km	André
Jeudi 10	8h30	Parc de Saint Cloud ==> Marnes la Coquette (Mobilis 3 zones)		15 km	Paul
Dimanche 13	8h00	La Coulée Verte de Paris à Massy (Billets simples)		15 km 20 km	Eric Philippe
Mardi 15	8h30	Deuil la Barre ==> Ecoen (Mobilis 4 zones)		15 km	Guy
Jeudi 17	9h00	Porte de Clichy ==> Pantin par le Sacré Cœur (Billets simples)		13 km	Paul
	8h00	Bourg la Reine ==> Palaiseau Villebon (Mobilis 4 zones)		28 km	Betty
Dimanche 20	8h15	Circuit de Villeneuve le Roi (Mobilis 4 zones)		14 km 23 km	Eric Philippe
Mardi 22	8h30	Fosses ==> Survilliers (Mobilis 4 zones)		16 km	Guy
Jeudi 24	8h30	Villebon ==> Gravigny-Balizy (Mobilis 4 zones) <b>Repas possible chez Mc Donald's</b>		15 km	Guy
Dimanche 27	7h15	Les Essarts le Roi Etangs de Hollande (Mobilis 6 zones)		19 km	Fabien

**Niveaux :** = facile, = moyen, = difficile



# Randonnées de mars 2011



Date	Rendez-vous Hall RER Rosny Centre	Description	Niv.	Distance	Animateur(s)
Mardi 1 <sup>er</sup>	8h30	Autour de Bruyères le Châtel (Mobilis 5 zones)		17 km	Guy
Jeudi 3	8h00	La Celle Saint Cloud ==> Chaville (Mobilis 4 zones)		17 km	Bernard
<b>Dimanche 6</b>	<b>7h20</b>	Le Perray en Yv. ==> Saint-Rémy (Mobilis 6 zones)		32 km	Philippe
	8h30	Forêt de Montmorency (Mobilis 4 zones)		16 km	Yvon
Mardi 8	9h00	Boucle de la Marne (Billets simples)		15 km	Paul
Jeudi 10	8h00	Montsout ==> L'Isle-Adam (Mobilis 5 zones)		18 km	Bernard
<b>Dimanche 13</b>	8h00	Villeneuve St Georges ==> Boussy St Antoine ==> Combs la Ville (Mobilis 5 zones)		17 km 22 km	Eric Philippe
Mardi 15	8h00	La Celle Saint Cloud ==> Marly le Roi (Mobilis 4 zones)		19 km	André
Jeudi 17	<b>7h30</b>	Bois le Roi ==> Thomery (Mobilis 6 zones)		31 km	Betty
	9h30	Bastille ==> Château de Vincennes (Billets simples)		12 km	Christian
<b>Dimanche 20</b>	8h30	De Polytechnique au Palais du Roi Soleil (Mobilis 4 zones)		24 km	Philippe
Mardi 22	8h00	Bures sur Yvette ==> Bièvres (Mobilis 5 zones)		21 km	Christian
Jeudi 24	8h00	Esbly ==> Crécy la Chapelle (Billets simples)		24 km	Paul
<b>Dimanche 27</b> <i>Heure d'été</i>	8h00	Abbaye de "Lieu Restauré" <b>Auto-pédestre - coût : 12 €</b> Visite possible : 3 € <b>Prévenir 48h à l'avance</b>	 	18 km 23 km	Eric Philippe
Mardi 29	8h30	Marly le Roi ==> Poissy (Mobilis 5 zones)		18 km	Guy
Jeudi 31	8h00	Port aux Cerises Forêt de la Grange (Mobilis 4 zones)		18 km	Yvette




**Niveaux :** = facile, = moyen, = difficile



# Randonnées d'avril 2011



Date	Rendez-vous Hall RER Rosny Centre	Description	Niv.	Distance	Animateur(s)
<b>Dimanche 3</b>	8h00	Autour de Cergy ( <i>Mobilis 5 zones</i> )		15 km 22 km	Eric Philippe
Mardi 5	8h30	Forêts de Gros Bois et Notre Dame ( <i>Mobilis 4 zones</i> )		17 km	Yvette
Jeudi 7	8h00	Taverny ==> Groslay ( <i>Mobilis 4 zones</i> )		19 km	Bernard
<b>Dimanche 10</b>	8h15	Creil ==> Orry la Ville par Senlis ( <i>Billets simples</i> )		30 km	Philippe
	8h30	Meudon ==> Sceaux ( <i>Mobilis 3 zones</i> )		16 km	Yvon
Mardi 12	8h30	Circuit aux alentours de Domont ( <i>Mobilis 4 zones</i> )		23 km	Philippe
	<b>12h30</b>	Parc du Château de Champs ( <i>Billets simples</i> )		12 km	Jacques
Jeudi 14	8h00	Parmain ==> Valmondois par Auvers sur Oise ( <i>Mobilis 5 zones</i> )		20 km	Christian
<b>Dimanche 17</b>	8h20	Sentier d'Orphin ( <i>Mobilis 6 zones</i> )		25 km	Philippe
Mardi 19	8h00	Autour de Luzarches ( <i>Mobilis 5 zones</i> )		22 km	Philippe
Jeudi 21	8h30	Chaville ==> Robinson ( <i>Mobilis 3 zones</i> )		15 km 22 km	Guy Philippe
<b>Dimanche 24 Pâques</b>	8h30	Forêt de Verrières ( <i>Mobilis 4 zones</i> ) 		23 km	Philippe
<b>Lundi 25</b>	8h30	La Bossapas ( <i>Mobilis 3 zones</i> ) <b>Attention</b> : très nombreux dénivelés	  	25 km	Philippe
Mardi 26	8h30	Forêt d'Ermenonville <b>Auto-pédestre - coût : 12 €</b> <b>Prévenir 48h à l'avance</b>		17 km	Guy
Jeudi 28	<b>7h45</b>	Garancières - Forêt des 4 piliers Visite de la Serre aux Papillons (prévoir 6 €) ( <i>Mobilis 6 zones</i> )		18 km	Christian

**Niveaux** :  = facile,  = moyen,  = difficile



# Randonnées de mai 2011



Date	Rendez-vous Hall RER Rosny Centre	Description	Niv.	Distance	Animateur(s)
<b>Dimanche 1<sup>er</sup></b>	<b>7h55</b>	Carrières de Madagascar (Mobilis 6 zones)		<b>25 km</b>	Philippe
Mardi 3	8h00	Forêt de Sénart - Muguet (Mobilis 4 zones)		<b>18 km</b>	Yvette
Jeudi 5	<b>7h20</b>	Saint-Pierre lès Nemours ==> Veneux les Sablons (Mobilis 6 zones)		<b>30 km</b>	Philippe
	9h00	Randonnée des " <b>Pionniers</b> " autour d'Emerainville (Billets simples)		<b>12 km</b>	Betty
<b>Dimanche 8</b>	8h00	La Bièvre, rivière vivante Saint-Quentin en Yvelines ==> Jouy en Josas (Mobilis 5 zones)		<b>16/21 km</b>	Eric Philippe
Mardi 10	8h30	Villeneuve Saint-Georges ==> Boussy Saint-Antoine (Mobilis 5 zones)		<b>17 km</b>	Guy
Jeudi 12	9h30	Esbly ==> Chalifert (Billets simples)		<b>10 km</b>	Guy
<b>Dimanche 15</b>	<b>7h15</b>	<b>10<sup>e</sup> Rand'Oxygène à Roissy en Brie</b> (Billets simples) Participation (randonnée + repas) : <b>12 €</b> S'inscrire au plus tard le <b>30 avril 2011</b> en utilisant la fiche incluse dans le bulletin de mars-avril 2011.		<b>10 ou 15 km</b>	Accompagnée par Philippe
Mardi 17	8h30	Les côteaux de l'Hautil (Mobilis 5 zones)		<b>19 km</b>	Christian
Jeudi 19	8h00	Esbly ==> Crécy la Chapelle (Billets simples)		<b>24 km</b>	Paul
	8h30	Forêt de Saint-Germain (Mobilis 4 zones)		<b>15 km</b>	Yvon
<b>Dimanche 22</b>	8h15	Forêt de Rougeau (Mobilis 5 zones)		<b>26 km</b>	Philippe
Mardi 24	<b>10h00</b>	Jardin d'Albert Kahn - Entrée : <b>3 €</b> (Mobilis 3 zones) S'inscrire auprès de Guy (06 17 29 46 56)		<b>12 km</b>	Guy
Jeudi 26	8h30	Tourman en Brie ==> Ozoir la Ferrière (Billets simples)		<b>16 km</b>	André
<b>Dimanche 29</b>	<b>7h55</b>	La Bièvre, rivière vivante Jouy en Josas ==> Antony (Mobilis 4 zones)		<b>18/22 km</b>	Eric Philippe
Mardi 31	8h00	La vallée du Sausseron (Mobilis 5 zones)		<b>14/24 km</b>	Yvette Jacques

**Niveaux :** = facile, = moyen, = difficile



# Randonnées de juin 2011



Date	Rendez-vous Hall RER Rosny Centre	Description	Niv.	Distance	Animateur(s)
<b>Jeudi 2 Ascension</b>	<b>7h40</b>	Mantes ==> Bonnières sur Seine (Mobilis 6 zones)		28 km	Philippe
	9h00	Sucy en Brie ==> Boissy Saint-Léger (Billets simples)		12 km	Guy
<b>Dimanche 5</b>	8h00	Autour de Viroflay (Mobilis 3 zones)		16 km	Yvon
Mardi 7	8h00	Les Étangs de Versailles (Mobilis 4 zones)		20 km	Paul
Jeudi 9	8h00	Circuit de Lardy (Mobilis 6 zones)		21 km	Christian
<b>Dimanche 12 Pentecôte</b>	8h00	Juziers ==> Chanteloup les Vignes (Mobilis 6 zones)		25 km	Philippe
Mardi 14	9h00	Étang de Vaires (Billets simples)		15 km	André
Jeudi 16	8h00	Montsout ==> Mériel (Mobilis 5 zones)		19 km	Bernard
<b>Dimanche 19</b>	<b>8h15 Place de la Gare</b>	<b>Journée de la Randonnée à Montgrésin (Oise)</b> Repas 35 € par personne Inscription avant le <b>20 mai 2011</b> en utilisant le bulletin ci-joint		4 à 16 km en 2 parties	Les animateurs
Mardi 21	8h30	Viry-Châtillon ==> Saint-Michel sur Orge Bois de Fleury Mérogis Cimetière Russe (Mobilis 5 zones)		17 km	Guy Christian Paul
Jeudi 23	<b>7h45</b>	Vallée de l'Yerres - Verneuil l'Étang (Mobilis 6 zones)		16 km	Jacques
	8h30	Vaujours ==> Chelles (Billets simples)		18 km	René
<b>Dimanche 26</b>	<b>7h30</b>	Dourdan ==> Sermaise (Mobilis 6 zones)		22 km	Philippe
Mardi 28	9h00	Crécy la Chapelle ==> Villiers sur Morin (Billets simples)		12 km	Guy
Jeudi 30	8h00	Forêt de Carnelle (Mobilis 5 zones)		20 km	Christian

Niveaux : = facile, = moyen, = difficile





# Randonnées de juillet 2011





Date	Rendez-vous Hall RER Rosny Centre	Description	Niv.	Distance	Animateur(s)
<b>Dimanche 3</b>	<b>7h50</b>	Veneux les Sablons ==> Fontainebleau ( <i>Mobilis 5 zones</i> )		<b>25 km</b>	Philippe
<b>Dimanche 10</b>	<b>7h50</b>	Boutigny ==> Boigneville ( <i>Mobilis 5 zones</i> )		<b>28 km</b>	Philippe
	9h00	Parc de la Courneuve - Promenade possible sur l'eau ( <i>Billets simples</i> )		<b>10 km</b>	Yvette
Mardi 12	8h30	Rueil-Malmaison ==> Saint-Cloud ( <i>Mobilis 3 zones</i> )		<b>18 km</b>	Christian
<b>Jeudi 14</b>	<b>7h50</b>	Carrières de Madagascar ( <i>Mobilis 5 zones</i> )		<b>25 km</b>	Philippe
<b>Dimanche 17</b>	8h30	La Ferté Alais ==> Mennecey ( <i>Mobilis 5 zones</i> )		<b>17 km</b>	Yvon
	8h15	Creil ==> Orry-la-Ville par Senlis ( <i>Billets simples</i> )		<b>30 km</b>	Philippe
Mardi 19	9h00	Roissy en Brie ( <i>Billets simples</i> ) ( <i>Ne pas prendre les billets à l'avance</i> )		<b>12 km</b>	Guy
Jeudi 21	9h30	Parc des Chanteraines ( <i>Mobilis 3 zones</i> )		<b>12 km</b>	René
<b>Dimanche 24</b>	8h00	Circuit de Villeneuve sur Bellot <b>Auto-Pédestre - coût : 12€</b> <b>Prévenir 48h à l'avance</b>		<b>16 km</b>	Eric
Jeudi 28	8h00	Port aux Cerises au fil de l'eau ( <i>Billets simples</i> )		<b>17 km</b>	Yvette
<b>Dimanche 31</b>	8h00	Autour de Cerny ( <i>Mobilis 5 zones</i> )		<b>19 km</b>	Yvon

Niveaux : ... = facile, = moyen, = difficile, = très difficile



# Randonnées d'août 2011



Date	Rendez-vous Hall RER Rosny Centre	Description	Niv.	Distance	Animateur(s)
Mardi 2	9h00	Tournan ==> Gretz ( <i>Billets simples</i> )		15 km	Christian
Jeudi 11	<b>11h00</b>	Pontault-Combault ( <i>Billets simples</i> )		10 km	Lucien
Mardi 16	<b>18h00</b>	Paris-Plage ( <i>Billets simples</i> )		12 km	Christian
Jeudi 18	<b>10h30</b>	Roissy en Brie ( <i>Billets simples</i> )		12 km	Lucien
Mardi 23	8h00	Etangs de Versailles ( <i>Mobilis 4 zones</i> )		22 km	Paul
Jeudi 25	<b>10h00</b>	Ozoir la Ferrière ( <i>Billets simples</i> )		12 km	Lucien
<b>Dimanche 28</b>	8h15	Port Royal des Champs ( <i>Mobilis 5 zones</i> )		17 km	Eric

Niveaux : ... = facile,  = moyen,  = difficile,  = très difficile





# Randonnées de septembre 2011



Date	Rendez-vous Hall RER Rosny Centre	Description	Niv.	Distance	Animateur(s)
Jeudi 1 <sup>er</sup>	8h30	Lagny ==> Dampmart (Billets simples)		18 km	Guy
<b>Dimanche 4</b>	8h00	"Plat de côtes sauce Meudon" (Mobilis 3 zones) <b>Attention : parcours très accidenté !</b>		26 km	Philippe
Mardi 6	8h00	Champignons en forêt Notre-Dame (Billets simples)		16 km	Yvette
	8h30	Vallée du Réveillon (Billets simples)		16 km	Guy
Jeudi 8	8h00	Groslay ==> Taverny (Mobilis 4 zones)		20 km	René
	<b>13h00</b>	Bercy ==> Champ de Mars (Billets simples)		12 km	Paul
<b>Dimanche 11</b>	<b>8h30</b>	<b>Journée découverte la Randonnée</b> (voir feuille intercalaire)		10 km	<b>Les animateurs</b>
Mardi 13	8h30	Plateau de Satory (Mobilis 4 zones)		17 km	André
Jeudi 15	8h00	Circuit de Lardy (Mobilis 5 zones)		21 km	Christian
<b>Dimanche 18</b>	<b>7h50</b>	Autour de la Ferté Alais (Mobilis 5 zones)		28 km	Philippe
	9h00	Etangs de la Loys et de la Brosse (Billets simples)		13 km	Guy
Mardi 20	8h00	Bougival ==> Marly le Roi (Mobilis 4 zones)		20 km	André
Jeudi 22	8h00	Chamarande (Mobilis 5 zones)		22 km	Bernard
<b>Dimanche 25</b>	8h30	Autour de Champagne sur Oise (Mobilis 5 zones)		24 km	Philippe
Mardi 27	<b>13h00</b>	Villeparisis ==> Aulnay (Billets simples)		10 km	Jacques
Jeudi 29	8h00	Bièvres (Mobilis 4 zones)		16 km	Bernard

Niveaux : ... = facile, = moyen, = difficile, = très difficile



# Randonnées d'octobre 2011



Date	Rendez-vous Hall RER Rosny Centre	Description	Niv.	Distance	Animateur(s)
<b>Dimanche 2</b>	<b>7h50</b>	Carrières de Madagascar (Mobilis 5 zones)		<b>18 km</b>	Philippe
Mardi 4	9h30	Chars (Mobilis 5 zones)		<b>17 km</b>	Guy
Jeudi 6	9h00	Parc de la Haute Île (Billets simples)		<b>15 km</b>	Christian
<b>Dimanche 9</b>	<b>7h45</b>	La Ferté-Alais ==>Mennecy (Mobilis 5 zones)		<b>17 km</b>	Yvon
Mardi 11	<b>13h00</b>	Ourcq et Dhuys (Billets simples)		<b>11/15/17 km</b>	Jacques
Jeudi 13	8h00	Forêt de Meudon (Mobilis 3 zones)		<b>18 km</b>	René
<b>Dimanche 16</b>	8h30	Forêt de Carnelle (Mobilis 5 zones)		<b>21 km</b>	Philippe
Mardi 18	8h00	Châtaignes en forêt de Montmorency (Mobilis 4 zones)		<b>17 km</b>	Yvette
Jeudi 20	8h00	Villebon/Yvette ==> Epinay/Orge (Mobilis 4 zones) <b>Possibilité de repas chez Mc Donald's</b>		<b>18 km</b>	Paul
<b>Dimanche 23</b>	8h00	Boussy-Saint-Antoine ==> Boissy-Saint-Léger (Mobilis 5 zones)		<b>22 km</b>	Philippe
Mardi 25	8h00	Autour de Fosses (Mobilis 5 zones)		<b>19 km</b>	Guy
Jeudi 27	8h00	Esbly ==> Thorigny (Billets simples)		<b>18 km</b>	Paul
<b>Dimanche 30</b> <i>Heure d'hiver</i>	8h30	Boissy-Saint-Léger ==> Ozoir la Ferrière (Billets simples)		<b>17 km</b>	Philippe

**Niveaux** : ... = facile, = moyen, = difficile, = très difficile



# Randonnées de novembre 2011



Date	Rendez-vous Hall RER Rosny Centre	Description	Niv.	Distance	Animateur(s)
<b>Mardi</b> 1 <sup>er</sup> Toussaint	<b>7h50</b>	Forêt de Fontainebleau Etroitures - Mare aux fées (Mobilis 5 zones)		<b>22 km</b>	Philippe
Jeudi 3	8h00	Taverny ==> Valmondois (Mobilis 5 zones)		<b>16 km</b>	Christian
<b>Dimanche</b> 6	8h30	Forêt d'Halatte <b>Auto-Pédestre - coût : 8€</b> <b>Prévenir 48h à l'avance</b>		<b>17 km</b>	Yvon
Mardi 8	8h00	Forêt de Fontainebleau (Mobilis 5 zones)		<b>18 km</b>	Yvette
Jeudi 10	8h30	Saint-Cloud ==> La Celle-Saint-Cloud (Mobilis 4 zones)		<b>18 km</b>	Paul
<b>Dimanche</b> 13	8h15	Ozoir la Ferrière ==> Tournan (Billets simples)		<b>18 km</b>	Philippe
	<b>12h00</b>	Paris (Billets simples)		<b>12 km</b>	Yvette
Mardi 15	8h00	Saint-Germain en Laye ==> Maisons-Laffitte (Mobilis 4 zones)		<b>16 km</b>	Bernard
Jeudi 17	9h00	Parc du Tremblay (Billets simples)		<b>12 km</b>	René
<b>Dimanche</b> 20	8h15	Tournan ==> Mortcerf (Billets simples)		<b>20 km</b>	Philippe
	8h30	Lagny-sur-Marne ==> Bussy-Saint-Georges (Billets simples)		<b>15 km</b>	Guy
Mardi 22	8h30	Achères-Ville ==> Saint-Germain en Laye (Mobilis 5 zones)		<b>16 km</b>	André
Jeudi 24	<b>12h30</b>	Magenta ==> Pantin (Billets simples)		<b>12 km</b>	Jacques
<b>Dimanche</b> 27	8h30	Bures-sur-Yvette ==> Gif-sur-Yvette (Mobilis 5 zones)		<b>25 km</b>	Philippe
	8h45	Autour de Cerny (Mobilis 5 zones)		<b>16 km</b>	Yvon
Mardi 29	8h00	Ballancourt ==> Corbeil-Essonnes (Mobilis 5 zones)		<b>19 km</b>	Bernard

Niveaux : ... = facile, = moyen, = difficile, = très difficile



# Randonnées de décembre 2011



Date	Rendez-vous Hall RER Rosny Centre	Description	Niv.	Distance	Animateur(s)
Jeudi 1 <sup>er</sup>	8h30	Buttes Chaumont ==> Pont Marie <i>(Billets simples)</i>		15 km	Paul
<b>Samedi 3</b>	<b>8h30</b>	<b>Téléthon à Rosny sous Bois</b>		10 km	<b>Les animateurs</b>
<b>Dimanche 4</b>	8h45	Mortcerf ==> Saint-Germain/Morin <i>(Billets simples)</i>		24 km	Philippe
Mardi 6	8h00	Forêt de Sénart <i>(Mobilis 4 zones)</i>		17 km	Yvette
Jeudi 8	<b>19h00</b>	Les illuminations de Paris <i>(Billets simples)</i>		10 km	Christian
<b>Dimanche 11</b>	8h45	Saint-Germain/Morin ==> Meaux <i>(Billets simples)</i>		20 km	Philippe
Mardi 13	8h00	Chaville ==> Saint-Cloud <i>(Mobilis 4 zones)</i>		16 km	Bernard
	<b>12h45</b>	Paris Sud <i>(Billets simples)</i>		12 km	Jacques
Jeudi 15	8h30	Lozère ==> Bièvres <i>(Mobilis 4 zones)</i>		16 km	Christian
<b>Dimanche 18</b>	8h00	Dourdan ==> Saint-Chéron <i>(Mobilis 5 zones)</i>		21 km	Philippe
	<b>12h00</b>	Parc de la Courneuve <i>(Billets simples)</i>		12 km	Yvette
Mardi 20	8h30	Maisons-Laffitte ==> Saint-Germain en Laye <i>(Mobilis 4 zones)</i>		17 km	André
Jeudi 22	9h00	Pont de Nogent ==> Château de Vincennes <i>(Billets simples)</i>		15 km	Paul
Mardi 27	8h30	Autour des étangs de la Minière <i>(Mobilis 4 zones)</i>		20 km	Philippe
Jeudi 29	<b>13h00</b>	Paris en fête		13 km	Yvette

**Niveaux** : ... = facile, = moyen, = difficile, = très difficile