

Téléphones des animateurs :

Yvette BERGOUNIOUX	06 20 40 76 94
André BONNAILLIE	06 07 30 93 07
René BRETON	06 03 17 05 13
Gérard CHARTON	06 37 29 85 84
Christian CONDY	06 79 44 26 27
Bernard GUILLEMIN	06 80 60 99 50
Alain JAMET	06 85 69 57 00
Guy LE GARGASSON	06 17 29 46 56
Paul ROGER	06 76 21 67 24
Philippe VERCRUYSSSE	06 83 43 26 99



Bulletin des Randonneurs Juillet et août 2017

Association loi du 1er juillet 1901
Adhérente à la F.F.Randonnée
Hôtel de Ville
20 rue Claude Pernès
93110 ROSNY SOUS BOIS
Tél. N° des animateurs
Internet : <http://rosny-rando.org>
Email : Info@rosny-rando.org



VOYAGE 2017

Notre séjour à URRUGNE, au Pays Basque, s'est déroulé du samedi 29 avril au samedi 06 mai. Malgré le temps capricieux, trois randonnées (56 km au total) ont entrecoupé les nombreuses visites intéressantes : le Château d'Urtubie et ses tapisseries du XVII^{ème} siècle, St Jean-Pied-de-Port et San-Sebastian en petit train avec repas dans une cidrerie. De très bons souvenirs pour les 48 participants.

AVIS IMPORTANT : En cas d'alerte orange ou rouge de météo France (forte pluie, fort enneigement, grand froid, grand vent ou forte chaleur), les randonnées prévues seront systématiquement annulées.

RAPPEL SUR LA PANOPLIE DU RANDONNEUR AVISÉ :

Toujours avoir sur soi sa carte d'identité, sa carte vitale, sa carte de Randonneur Rosnéen, son téléphone (chargé!), un peu de monnaie et sa carte bancaire.

DATES A RETENIR :


- Le Pique-nique Géant de la rentrée.
Le jeudi 07 septembre.
- Forum des Associations.
Le dimanche 10 septembre.
- Journée découverte de la Randonnée
Le dimanche 1^{er} octobre.
- Journée du Téléthon des Randonneurs Rosnéens 2017
Le samedi 09 décembre.

RAPPEL DE BON SENS SUR NOTRE TENUE DE RANDONNEE :

Méfions nous des plantes épineuses, des moustiques et des TIQUES !
Tenues avec manches longues et pantalons longs sont fortement conseillés et en toutes saisons ...



AVIS IMPORTANT : Les horaires indiqués sur nos programmes sont **les horaires de départ du groupe**. Prévoyez toujours votre arrivée dix à quinze minutes avant

Randonnées de juillet 2017

Date	Heure de départ du groupe	Description	Niv.	Distance*	Animateur(s)
Dimanche 2	8h15	Sur les traces du sentier du Grand Paris Neuilly-Plaisance ==> Champigny sur Marne (93-94) <i>(Billets simples) Prévenir 48h à l'avance (Mail ou SMS)</i>		14 km	Philippe
Jeudi 6	8h30	Facilorando (*) Bussy-Saint-Georges ==> Lagny par le golf (77) <i>(Billets simples)</i>		14 km	Guy
Mardi 11	8h30	Bussy-Saint-Antoine ==> Villeneuve-Saint-Georges (91-94) <i>(Billets simples)</i>		18 km	Guy
Jeudi 20	8h00	Groslay ==> Saint-Leu la Forêt (95) <i>(Mobilis zones 1-4)</i>		18 km	Christian
Dimanche 23	9h00	Chelles ==> Rosny-sous-Bois par l'Etang de Vaires (77-93) <i>(Billets simples) Prévenir 48h à l'avance (Mail ou SMS)</i>		20 km	René
Mardi 25	8h30	Facilorando (*) de Créteil ==> Saint-Maur (94) <i>(Billets simples)</i>	Lac	13 km	Guy
<p><i>Distance* : estimation variable non contractuelle.</i> <i>Sauf avis contraire, le lieu du rendez-vous est situé : gare du RER de Rosny-centre, côté hall.</i></p>					

Niveaux : ... = facile,  = moyen,  = difficile,  = très difficile

Randonnées d'août 2017

Date	Heure de départ du groupe	Description	Niv.	Distance*	Animateur(s)
Mardi 1 ^{er}	8h30	Facilorando (*) Boissy-Saint-Léger ==> Boissy-Saint-Léger par Marolles (77) <i>(Billets simples)</i>		14 km	Guy
Jeudi 3	9h00	La Coulée Verte Paris Montparnasse ==> Verrières le Buisson (75-91) <i>(Billets simples)</i>		19 km	Alain
Dimanche 6	9h30	Gagny ==> Coubron (93) <i>(Billets simples et Tickets bus) Prévenir 48h à l'avance (Mail ou SMS)</i>		13 km	René
Mardi 8	8h30	Forêt de Meudon (92) <i>(Mobilis zones 1-3)</i>		19 km	Alain
Jeudi 17	8h30	Facilorando (*) Autour de Marnes-la-Coquette (92) <i>(Mobilis zones 1-3)</i>		14 km	Guy
Dimanche 20	9h30	Autour de Marolles-en-Brie (77) <i>(Billets simples) Prévenir 48h à l'avance (Mail ou SMS)</i>		14 km	René
Jeudi 24	9h00	Parc de la Courneuve (93) <i>(Billets simples)</i>		14 km	Paul
Mardi 29	8h30	Noisiel ==> Torcy (77) <i>(Billets simples)</i>		17 km	Paul
Jeudi 31	8h00	Les carrières de Madagascar Saint-Chéron ==> Lardy (91) <i>(Mobilis zones 1-5)</i>		21 km	Christian
<p>* FACILORANDO : randonnée facile avec peu de dénivelé et de distance modeste.</p>					